


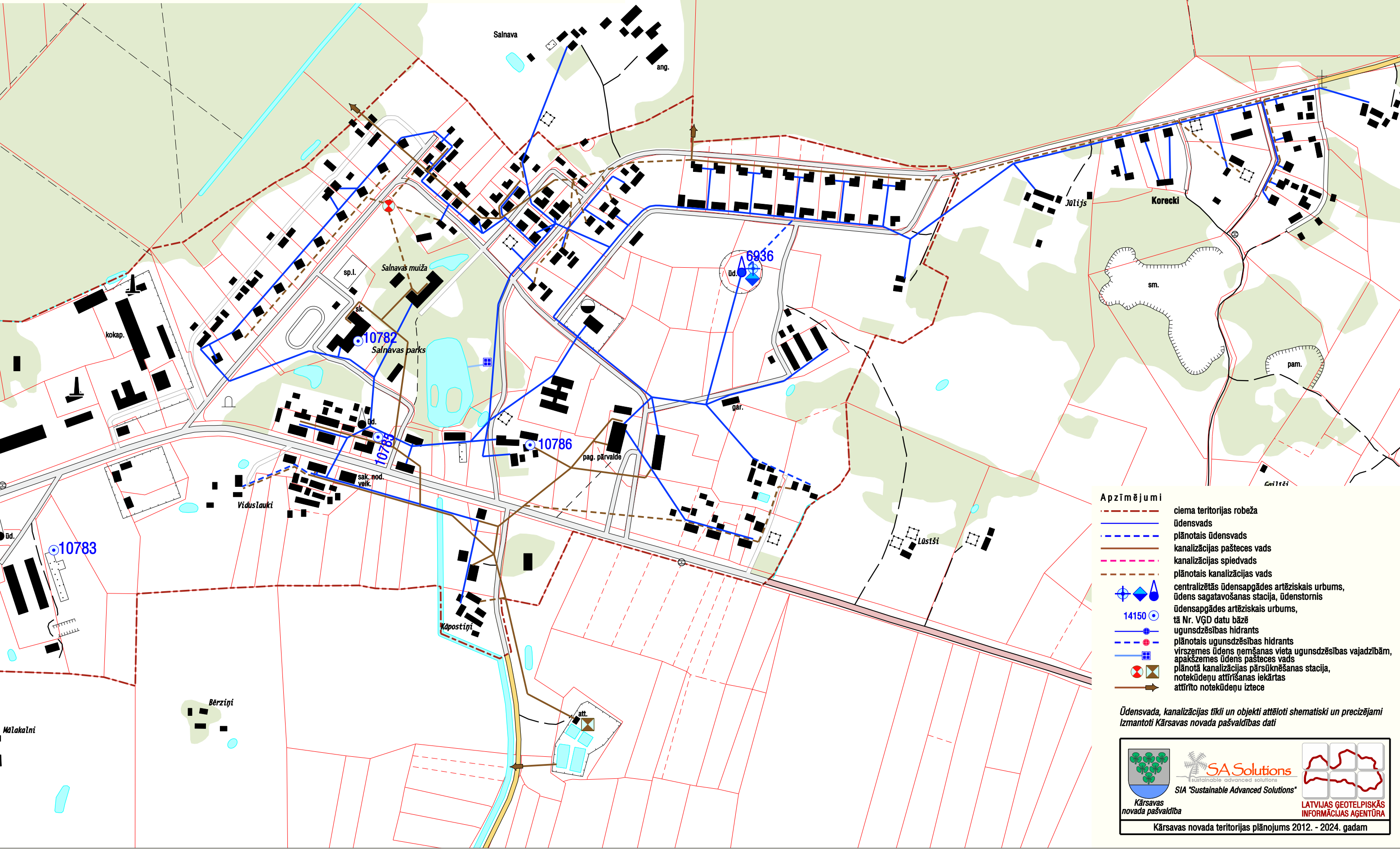
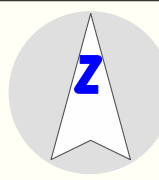
KĀRSAVAS NOVADA SALNAVAS PAGASTA SALNAVAS CIEMS ŪDENSAPGĀDE UN KANALIZĀCIJA

Mērogs 1:5 000

ar mēroga 1:10 000 noteiktību



1 cm kartē atbilst 50 m dabā



- Apzīmējumi**
- ciema teritorijas robeža
 - ūdensvads
 - plānotais ūdensvads
 - kanalizācijas paštesces vads
 - kanalizācijas spiedvads
 - plānotais kanalizācijas vads
 - centralizētās ūdensapgādes artēziskais urbums, ūdens sagatavošanas stacija, ūdenstornis
 - ūdensapgādes artēziskais urbums, tā Nr. VĢD datu bāzē
 - ugunsdzēsības hidrants
 - plānotais ugunsdzēsības hidrants
 - virszemes ūdens ņemšanas vieta ugunsdzēsības vajadzībām
 - apakšzemes ūdens paštesces vads
 - plānotā kanalizācijas pārsūkņšanas stacija
 - notekūdeņu attīrīšanas iekārtas
 - attīrīto notekūdeņu iztece

Ūdensvada, kanalizācijas tīkli un objekti attēloti shematiski un precizējami izmantoti Kārsavas novada pašvaldības dati

Kārsavas novada pašvaldība

SIA "Sustainable Advanced Solutions"

LATVIJAS GEOTELPISKĀS INFORMĀCIJAS AĢENTŪRA

Kārsavas novada teritorijas plānojums 2012. - 2024. gadam