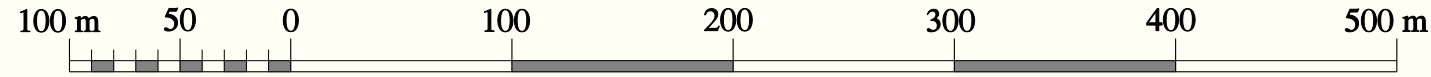



KĀRSAVAS NOVADA MEŽVIDU PAGASTA OTRO MEŽVIDU CIEMS ŪDENSAPGĀDE UN KANALIZĀCIJA

Mērogs 1:5 000

ar mēroga 1:10 000 noteiktību

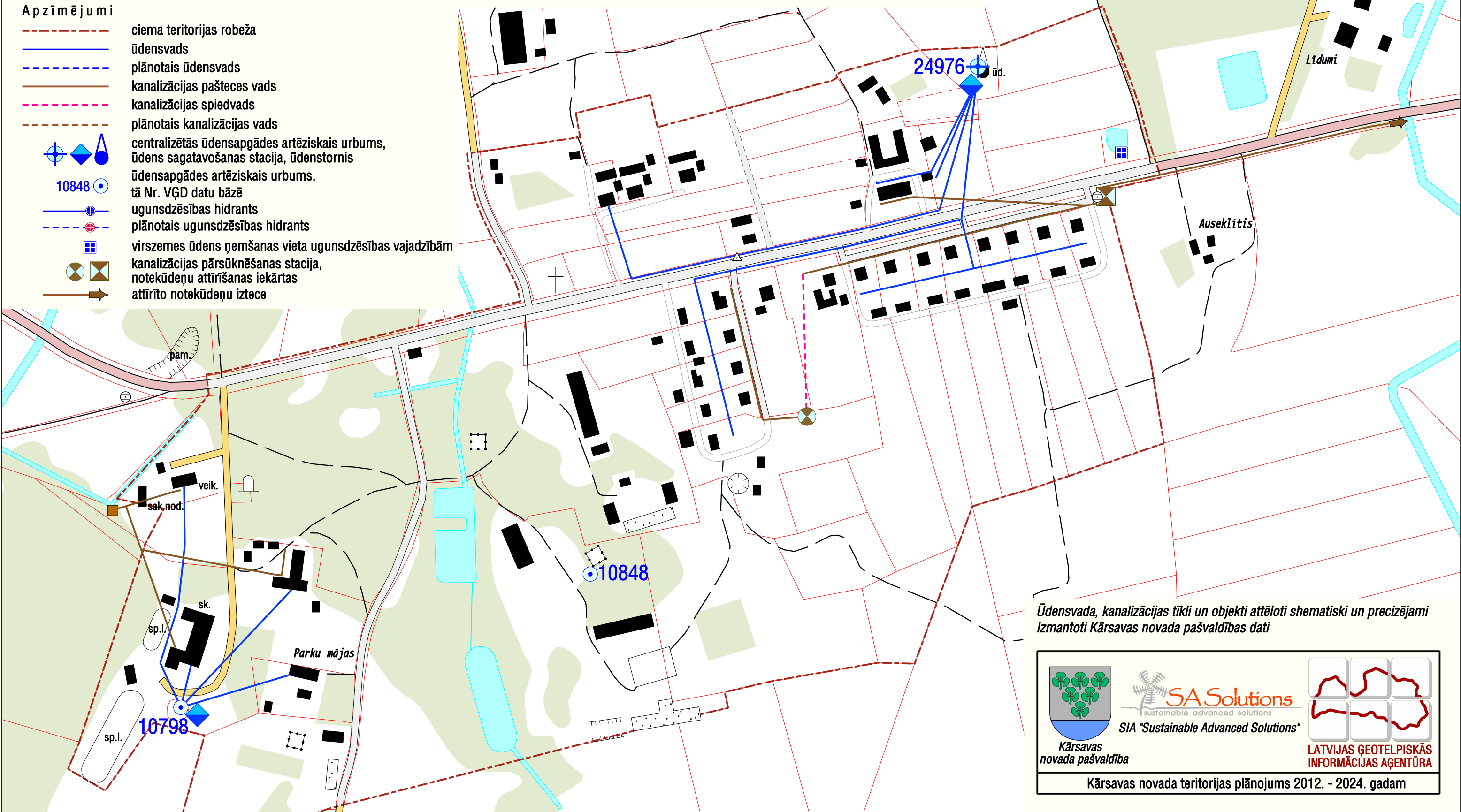


1 cm kartē atbilst 50 m dabā



Apzīmējumi

- ciema teritorijas robeža
- ūdensvads
- plānotais ūdensvads
- kanalizācijas pašteses vads
- kanalizācijas spiedvads
- plānotais kanalizācijas vads
- centralizētās ūdensapgādes artēziskais urbums, ūdens sagatavošanas stacija, ūdenstornis
- 10848 ūdensapgādes artēziskais urbums, tā Nr. VĢD datu bāzē
- ugunsdzēsības hidrants
- plānotais ugunsdzēsības hidrants
- virszemes ūdens ņemšanas vieta ugunsdzēsības vajadzībām
- kanalizācijas pārsūkņēšanas stacija, notekūdeņu attīrīšanas iekārtas
- attīrīto notekūdeņu iztece



Ūdensvada, kanalizācijas tīkli un objekti attēloti shematiski un precizējami izmantoti Kārsavas novada pašvaldības dati

Kārsavas novada pašvaldība

SA Solutions sustainable advanced solutions
SIA "Sustainable Advanced Solutions"

LATVIJAS ĢEOTELPISKĀS INFORMĀCIJAS AĢENTŪRA

Kārsavas novada teritorijas plānojums 2012. - 2024. gadam