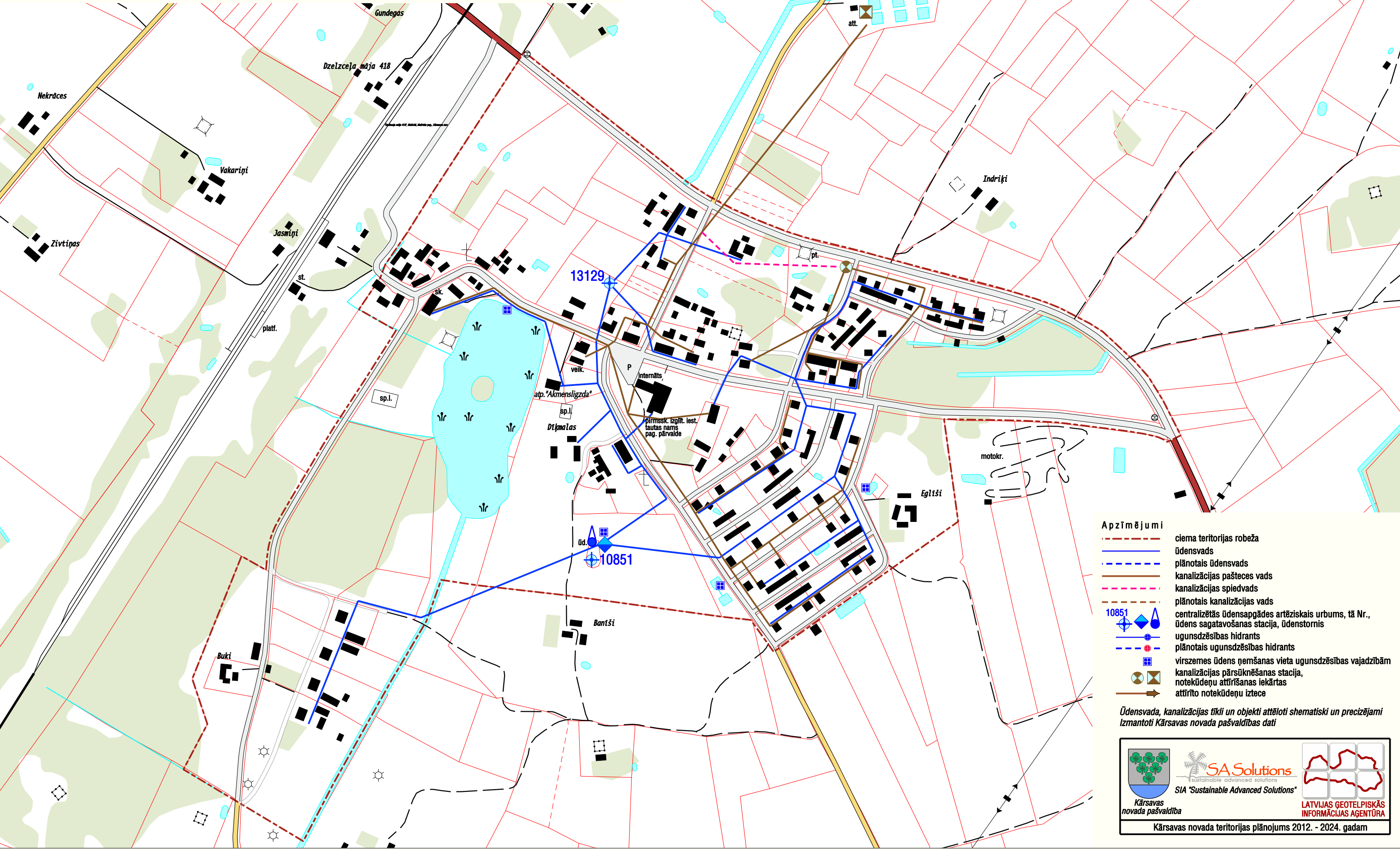
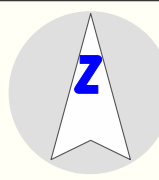
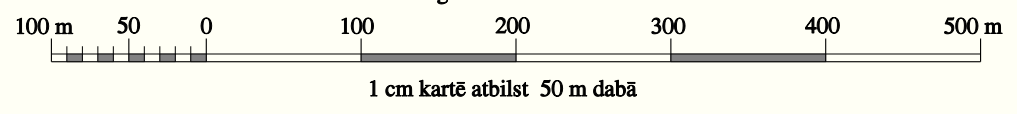


KĀRSAVAS NOVADA MEŽVIDU PAGASTA MEŽVIDU CIEMS ŪDENSAPGĀDE UN KANALIZĀCIJA

Mērogs 1:5 000
ar mēroga 1:10 000 noteiktību



- Apzīmējumi**
- - - ciema teritorijas robeža
 - ūdensvads
 - - - plānotais ūdensvads
 - kanalizācijas paštesces vads
 - - - kanalizācijas spiedvads
 - - - plānotais kanalizācijas vads
 - ⊕ 10851 centralizētās ūdensapgādes artēziskais urbums, tā Nr., ūdens sagatavošanas stacija, ūdenstornis
 - ⊕ ugunsdzēsības hidrants
 - ⊕ plānotais ugunsdzēsības hidrants
 - ⊕ virszemes ūdens ņemšanas vieta ugunsdzēsības vajadzībām
 - ⊗ kanalizācijas pārsūkņēšanas stacija, notekūdeņu attīrīšanas iekārtas
 - attīrīto notekūdeņu iztece

Ūdensvada, kanalizācijas tīkli un objekti attēloti shematiski un precizējami izmantoti Kārsavas novada pašvaldības dati



Kārsavas
novada pašvaldība



SIA "Sustainable Advanced Solutions"



LATVIJAS GEOTELPISKĀS
INFORMĀCIJAS AĢENTŪRA

Kārsavas novada teritorijas plānojums 2012. - 2024. gadam