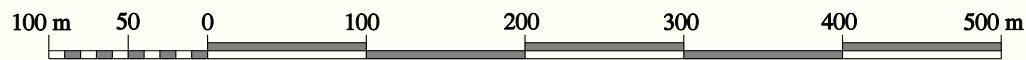
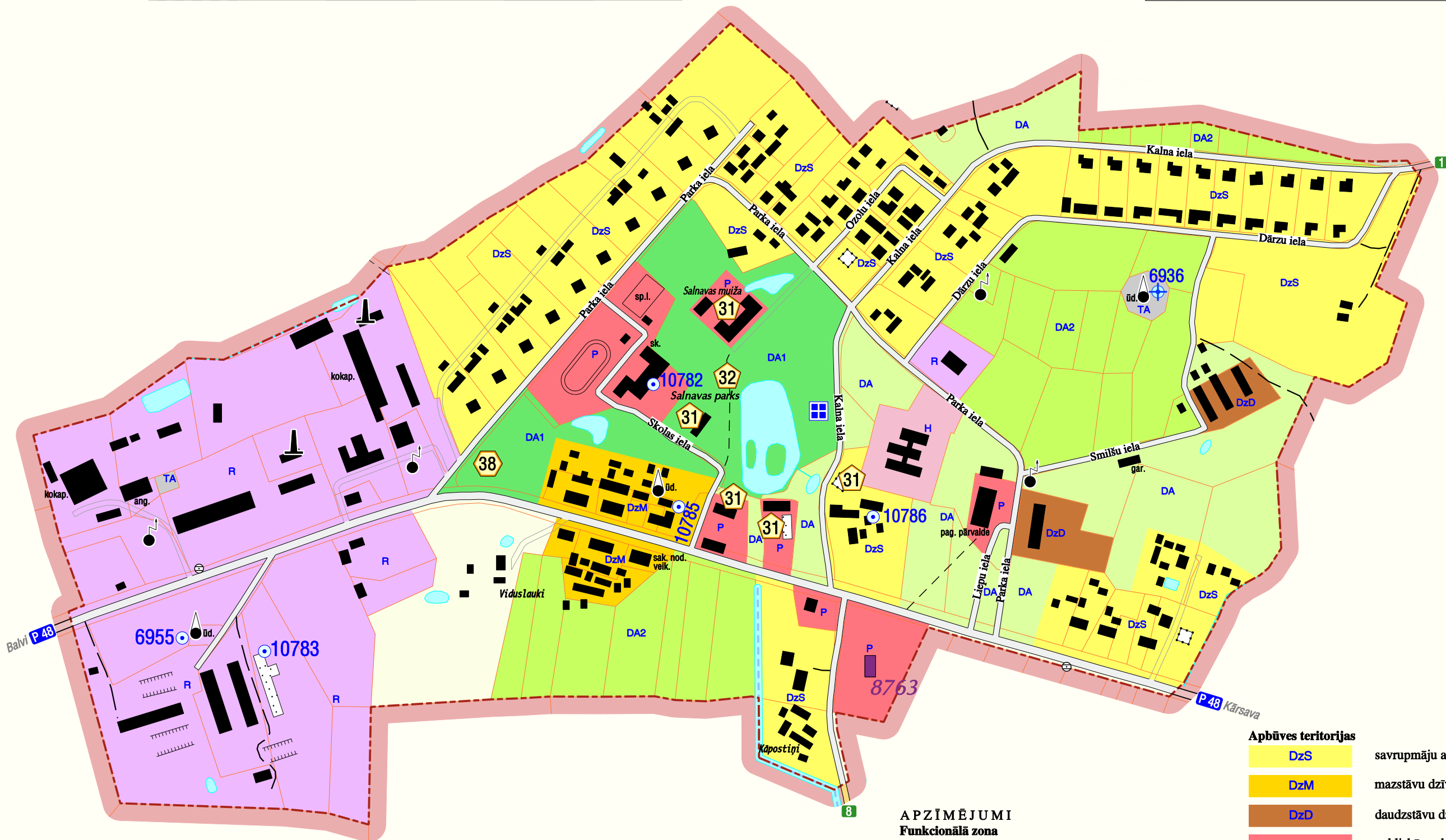
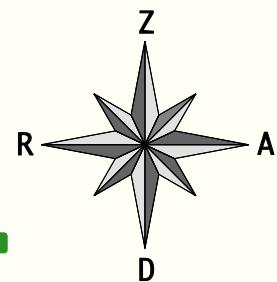


# KĀRSAVAS NOVADA SALNAVAS PAGASTA SALNAVAS CIEMA TERITORIJAS PLĀNOTĀ (ATĻAUTĀ) IZMANTOŠANA

Mērogs 1:5 000 (1 cm kartē atbilst 50 m dabā)  
ar mēroga 1:10 000 noteiktību



Šī karte ir Kārsavas novada Teritorijas plānojuma 2012 - 2024 sastāvdaļa  
Apstiprināts ar Kārsavas novada domes  
2012. gada 22. oktobra lēmumu (protokols Nr.12, 10.§)  
Izdoti saistošie noteikumi Nr.19  
"Kārsavas novada teritorijas plānojuma 2012. - 2024. gadam  
Teritorijas izmantošanas un apbūves noteikumi un Grafiskā daļa".  
Kārsavas novada domes  
priekšsēdētāja: \_\_\_\_\_ (paraksts) Ināra Silicka



### APZĪMĒJUMI

#### Funkcionālā zona

#### Teritorijas, kur apbūve nav galvenais izmantošanas veids

- lauku zemes
- mežu teritorija
- ūdeņu teritorija
- dabas un apstādījumu teritorija
- dabas pamatnes teritorija
- dabas un apstādījumu teritorija labiekārtota dabas teritorija
- dabas un apstādījumu teritorija dārzi

#### Valsts aizsargājami kultūrvēsturiskie pieminekļi

- arhitektūras piemineklis
- novada nozīmes kultūrvēsturiskais objekts
- valsts reģionālo autoceļu Nr. pašvaldības autoceļu Nr.
- pašvaldības autoceļu Nr.
- Liepu iela iela
- brauktuve

#### Apbūves teritorijas

- savrupmāju apbūves teritorija
- mazstāvu dzīvojamās apbūves teritorija
- daudzstāvu dzīvojamās apbūves teritorija
- publiskās apbūves teritorija
- rūpniecības apbūves teritorija
- tehniskās apbūves teritorija
- transporta infrastruktūras teritorija

#### Robežas

- ciema teritorijas robeža
- zemes īpašumu robeža

Pārējie apzīmējumi atbilst kartes M1:10 000 apzīmējumiem  
Aizsargjoslas uzrādītas kartē M1:10 000

Kārsavas novada pašvaldība  
SA Solutions  
LATVIJAS GEOTELPISKĀS INFORMĀCIJAS AĢENTŪRA

Latvijas koordinātu sistēma LKS-92  
Kartes pamatne attēlota, izmantojot Valsts aģentūras LGIA  
2008. - 2010. g. vienkāršoto topogrāfisko karšu M 1:10 000 lapas  
Zemes īpašumu robežas attēlotas pēc  
LR VZD Latgales reģionālās nodaļas 2012.g. kadastra datiem