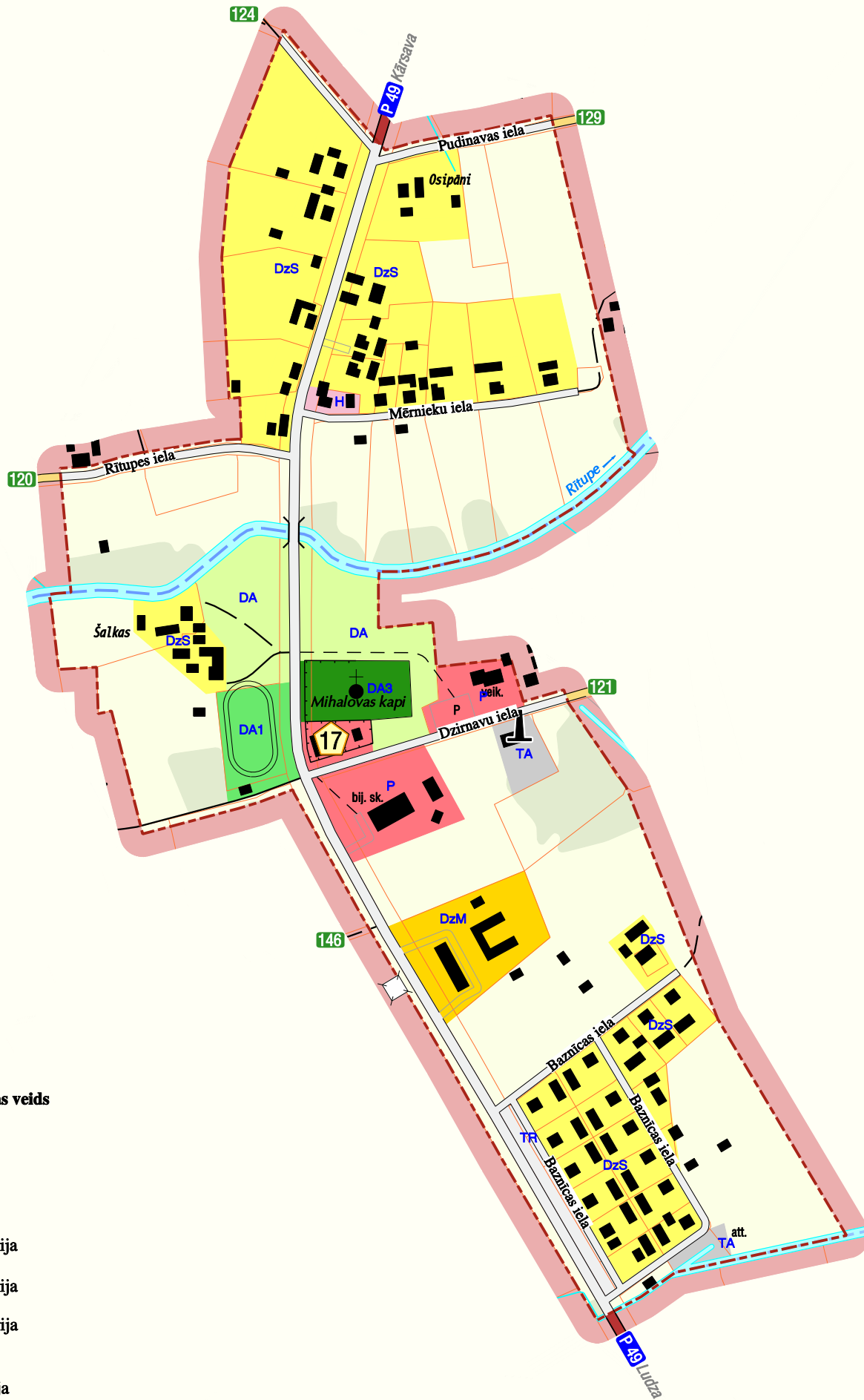
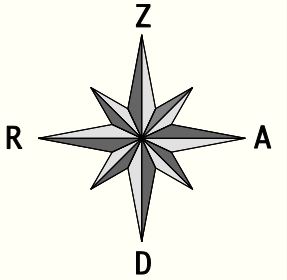
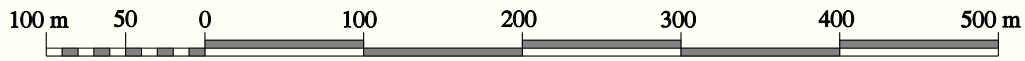


KĀRSAVAS NOVADA MĒRDZENES PAGASTA PUDINAVAS CIEMA TERITORIJAS PAŠREIZĒJĀ IZMANTOŠANA

Mērogs 1:5 000 (1 cm kartē atbilst 50 m dabā)
ar mēroga 1:10 000 noteiktību



APZĪMĒJUMI

Funkcionālā zona

Teritorijas, kur apbūve nav galvenais izmantošanas veids

- lauku zemes
- mežu teritorija
- ūdeņu teritorija
- dabas un apstādījumu teritorija
dabas pamatnes teritorija
- dabas un apstādījumu teritorija
labiekārtota dabas teritorija
- dabas un apstādījumu teritorija
kapsēta

Apbūves teritorijas

- savrupmāju apbūves teritorija
- publiskās apbūves teritorija
- tehniskās apbūves teritorija
- transporta infrastruktūras teritorija
- pamestā un cita vizuāli piesārņotā teritorija

Robežas

- ciema teritorijas robeža
- zemes īpašumu robeža
- valsts reģionālo autoceļu Nr.
- pašvaldības autoceļu Nr.
- Dzirnavu iela
- iela
- brauktuve
- novada nozīmes
kultūrvēsturiskais objekts

Ši karte ir Kārsavas novada Teritorijas plānojuma 2012 - 2024 sastāvdaļa
Apstiprināts ar Kārsavas novada domes
2012. gada 22. oktobra lēmumu (protokols Nr.12, 10.§)

Izdoti saistošie noteikumi Nr.19
"Kārsavas novada teritorijas plānojuma 2012. - 2024. gadam
Teritorijas izmantošanas un apbūves noteikumi un Grafiskā daļa".

Kārsavas novada domes
priekšsēdētāja: _____ Ināra Silicka
(paraksts)

Pārējie apzīmējumi atbilst kartes M1:10 000 apzīmējumiem

Latvijas koordinātu sistēma LKS-92
Kartes pamatne attēlota, izmantojot Valsts aģentūras LĢIA
2008. - 2010. g. vienkāršoto topogrāfisko karšu M 1:10 000 lapas
Zemes īpašumu robežas attēlotas pēc
LR VZD Latgales reģionālās nodaļas 2012.g. kadastra datiem

