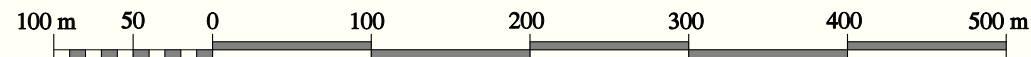
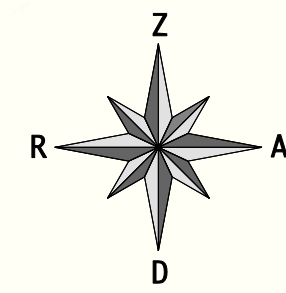


KĀRSAVAS NOVADA MEŽVIDU PAGASTA OTRO MEŽVIDU CIEMA TERITORIJAS PLĀNOTĀ (ATĻAUTĀ) IZMANTOŠANA

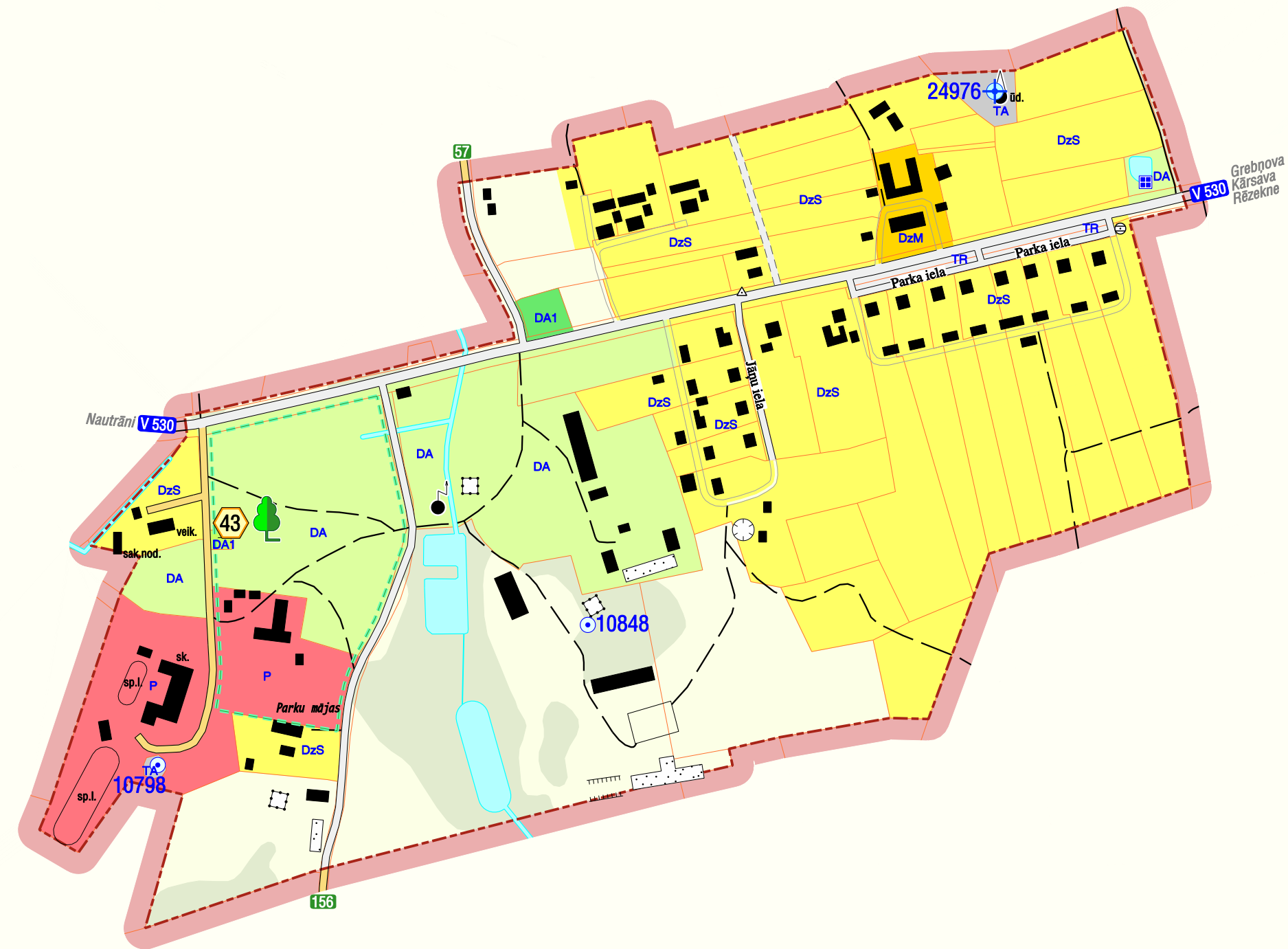
Mērogs 1:5 000 (1 cm kartē atbilst 50 m dabā)
ar mēroga 1:10 000 noteiktību



Šī karte ir Kārsavas novada Teritorijas plānojuma 2012 - 2024 sastāvdaļa
Apstiprināts ar Kārsavas novada domes
2012. gada 22. oktobra lēmumu (protokols Nr.12, 10.§)
Izdoti saistošie noteikumi Nr.19
"Kārsavas novada teritorijas plānojuma 2012. - 2024. gadam
Teritorijas izmantošanas un apbūves noteikumi un Grafiskā daļa".
Kārsavas novada domes
priekšsēdētāja: _____ (paraksts) Ināra Silicka



- APZĪMĒJUMI**
- Funkcionālā zona**
Teritorijas, kur apbūve nav galvenais izmantošanas veids
- lauku zemes
 - mežu teritorija
 - ūdeņu teritorija
 - DA** dabas un apstādījumu teritorija
dabas pamatnes teritorija
 - DA1** dabas un apstādījumu teritorija
labiekārtota dabas teritorija
 - DA2** dabas un apstādījumu teritorija
dārzi
- Apbūves teritorijas**
- DzS** savrupmāju apbūves teritorija
 - DzM** mazstāvu dzīvojamās apbūves teritorija
 - P** publiskās apbūves teritorija
 - TA** tehniskās apbūves teritorija
 - TR** transporta infrastruktūras teritorija
- Robežas**
- ciema teritorijas robeža
 - zemes īpašumu robeža
 - V 530** valsts vietējo autoceļu Nr.
 - 156** pašvaldības autoceļu Nr.
 - iela
 - plānotā iela
 - brauktuve
 - novada nozīmes
piemiņas vieta
 - 47** aizsargājams koks
 - aizsargājami dendroloģiskie stādījumi



Pārējie apzīmējumi atbilst kartes M1:10 000 apzīmējumiem
Aizsargjoslas uzrādītas kartē M1:10 000

Latvijas koordinātu sistēma LKS-92
Kartes pamatne attēlota, izmantojot Valsts aģentūras LĢIA
2008. - 2010. g. vienkāršoto topogrāfisko karšu M 1:10 000 lapas
Zemes īpašumu robežas attēlotas pēc
LR VZD Latgales reģionālās nodaļas 2012.g. kadastra datiem

Kārsavas novada pašvaldība

SIA "Sustainable Advanced Solutions"

LATVIJAS GEOTELPISKĀS
INFORMĀCIJAS AĢENTŪRA

Kārsavas novada teritorijas plānojums 2012. - 2024. gadam