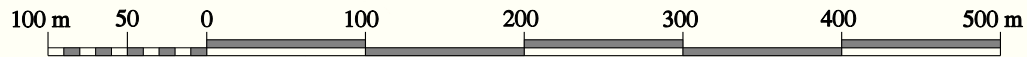
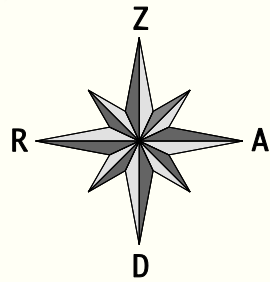


# KĀRSAVAS NOVADA MEŽVIDU PAGASTA OTRO MEŽVIDU CIEMA TERITORIJAS PAŠREIZĒJĀ IZMANTOŠANA

Mērogs 1:5 000 (1 cm kartē atbilst 50 m dabā)  
ar mēroga 1:10 000 noteiktību



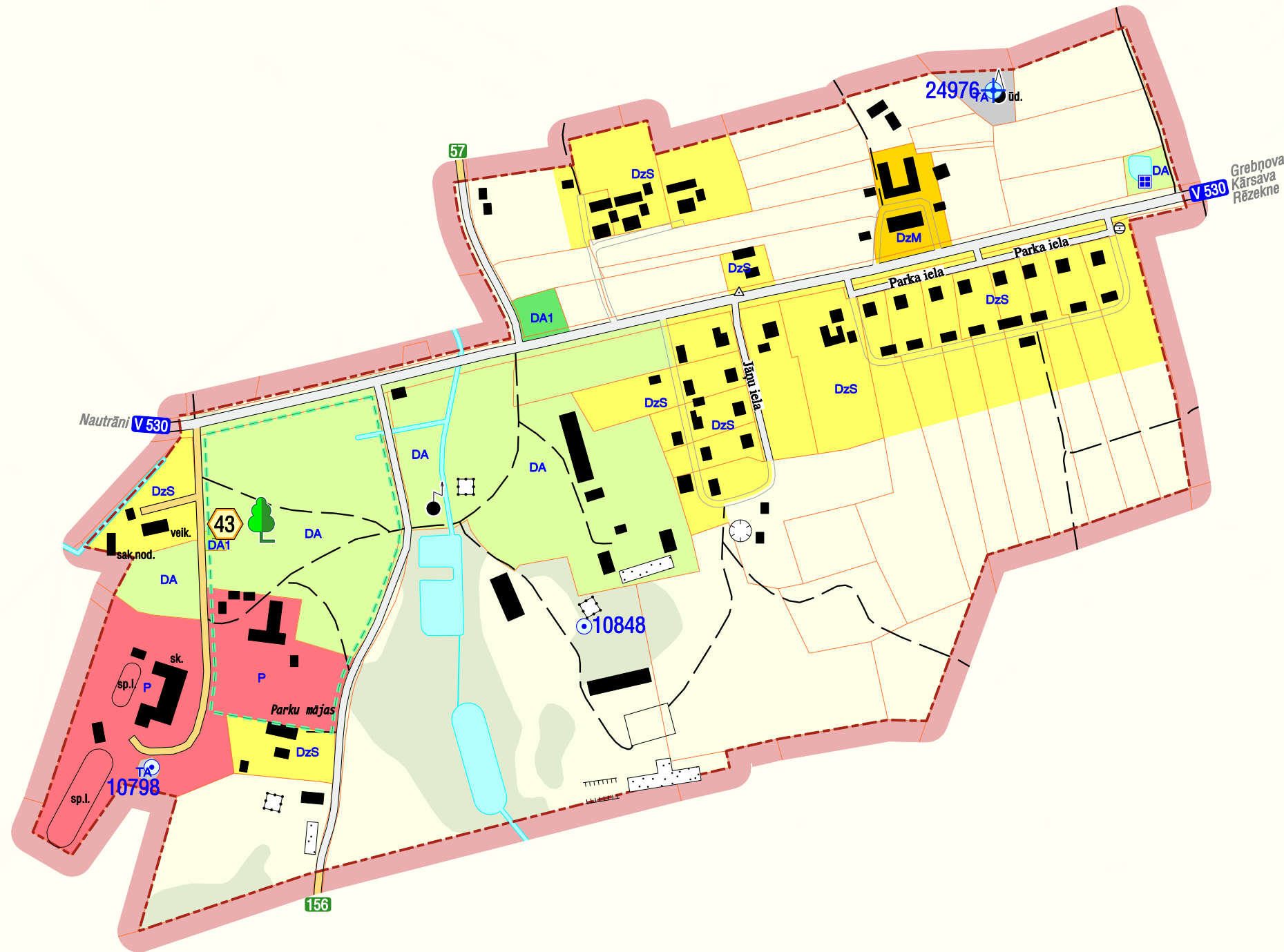
Šī karte ir Kārsavas novada Teritorijas plānojuma 2012 - 2024 sastāvdaļa  
Apstiprināts ar Kārsavas novada domes  
2012. gada 22. oktobra lēmumu (protokols Nr.12, 10.§)  
Izdoti saistošie noteikumi Nr.19  
"Kārsavas novada teritorijas plānojuma 2012. - 2024. gadam  
Teritorijas izmantošanas un apbūves noteikumi un Grafiskā daļa".  
Kārsavas novada domes  
priekšsēdētāja: \_\_\_\_\_ (paraksts) Ināra Silicka



### APZĪMĒJUMI Funkcionālā zona Teritorijas, kur apbūve nav galvenais izmantošanas veids

- lauku zemes
- mežu teritorija
- ūdeņu teritorija
- DA dabas un apstādījumu teritorija  
dabas pamatnes teritorija
- DA1 dabas un apstādījumu teritorija  
labiekārtota dabas teritorija
- DA2 dabas un apstādījumu teritorija  
dārzi
- Apbūves teritorijas**
- DzS savrupmāju apbūves teritorija
- DzM mazstāvu dzīvojamās apbūves teritorija
- P publiskās apbūves teritorija
- TA tehniskās apbūves teritorija
- TR transporta infrastruktūras teritorija

- Robežas**
- ciema teritorijas robeža
- zemes īpašumu robeža
- valsts vietējo autoceļu Nr. 530
- pašvaldības autoceļu Nr. 156
- Jāņu iela
- brauktuve
- novada nozīmes  
piemiņas vieta
- aizsargājams koks
- aizsargājami dendroloģiskie stādījumi



Latvijas koordinātu sistēma LKS-92  
Kartes pamatne attēlota, izmantojot Valsts aģentūras LĢIA  
2008. - 2010. g. vienkāršoto topogrāfisko karšu M 1:10 000 lapas  
Zemes īpašumu robežas attēlotas pēc  
LR VZD Latgales reģionālās nodaļas 2012.g. kadastra datiem

Kārsavas novada pašvaldība

SA Solutions  
sustainable advanced solutions  
SIA "Sustainable Advanced Solutions"

LATVIJAS GEOTELPISKĀS  
INFORMĀCIJAS AĢENTŪRA

Kārsavas novada teritorijas plānojums 2012. - 2024. gadam