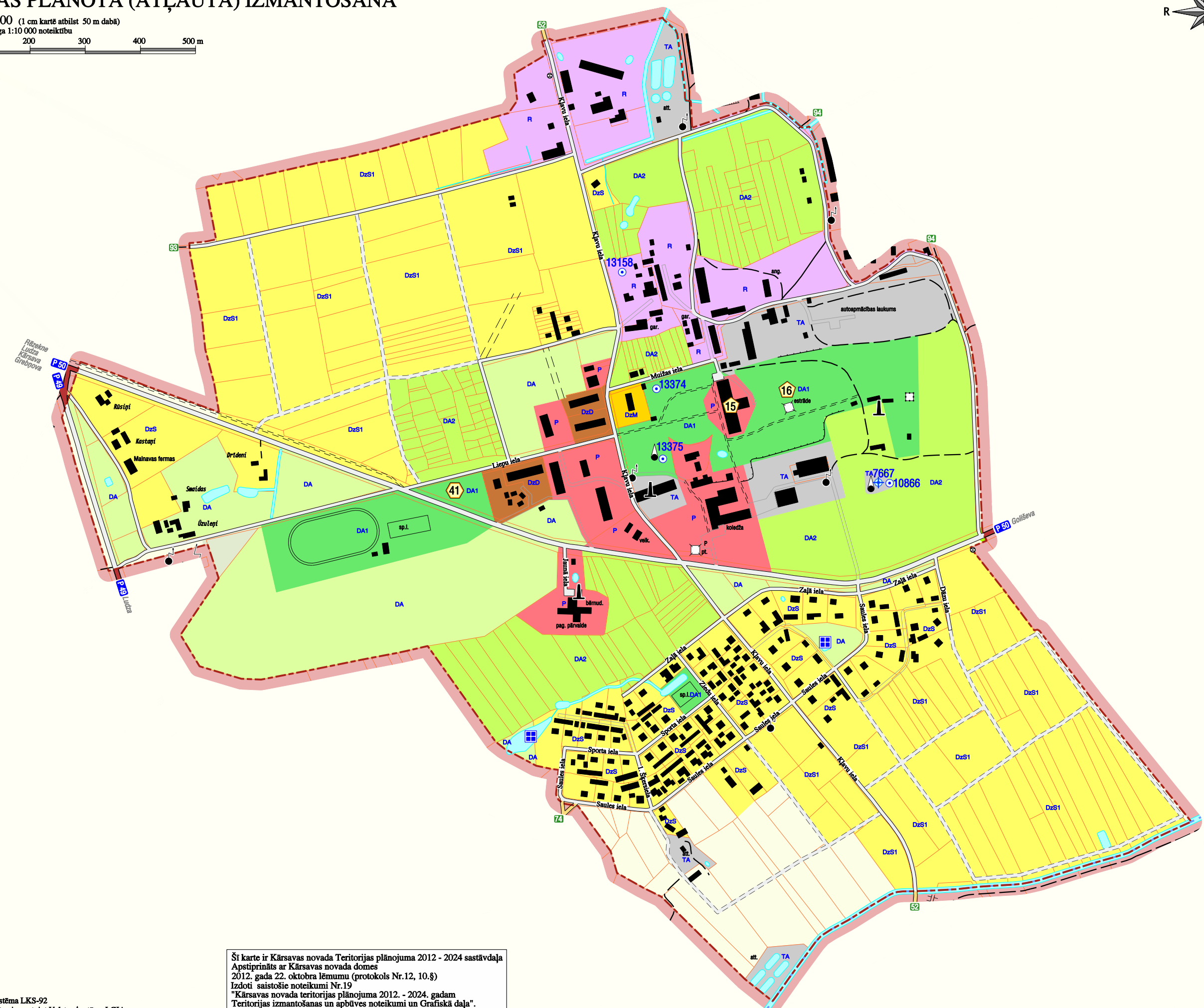
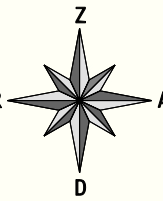
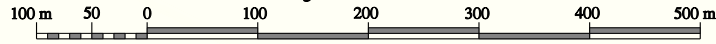


KĀRSĀVAS NOVADA MALNAVAS PAGASTA MALNAVAS CIEMA TERITORIJAS PLĀNOTĀ (ATĻAUTĀ) IZMANTOŠANA

Mērogs 1:5 000 (1 cm kartē atbilst 50 m dabā)
ar mēroga 1:10 000 noteiktību



- APZĪMĒJUMI**
Funkcionālā zona
Teritorijas, kur apbūve nav galvenais izmantošanas veids
- lauku zemes
 - mežu teritorija
 - ūdeņu teritorija
 - dabas un apstādījumu teritorija
 - dabas un apstādījumu teritorija labiekārtota dabas teritorija
 - dabas un apstādījumu teritorija dārzi
- Apbūves teritorijas**
- savrupmāju apbūves teritorija
 - savrupmāju apbūves teritorija perspektīvās apbūves zemes
 - mazstāvu dzīvojamās apbūves teritorija
 - daudzstāvu dzīvojamās apbūves teritorija
 - publiskās apbūves teritorija
 - rūpniecības apbūves teritorija
 - tehniskās apbūves teritorija
 - transporta infrastruktūras teritorija
- Robežas**
- ciema teritorijas robeža
 - zemes īpašumu robeža
 - valsts reģionālo autoceļu Nr.
 - pašvaldības autoceļu Nr.
 - Kļavu iela
 - plānotā iela
 - brauktuve
 - novada nozīmes kultūrvēsturiskais objekts
 - novada nozīmes piemiņas vieta

Pārējie apzīmējumi atbilst kartes M1:10 000 apzīmējumiem
 Aizsargjoslas uzrādītas kartē M1:10 000

Latvijas koordinātu sistēma LKS-92
 Kartes pamatne attēlota, izmantojot Valsts aģentūras LGIA
 2008. - 2010. g. vienkāršoto topogrāfisko karšu M 1:10 000 lapas
 Zemes īpašumu robežas attēlotas pēc
 LR VZD Latgales reģionālās nodaļas 2012.g. kadastra datiem

Šī karte ir Kārsavas novada Teritorijas plānojuma 2012 - 2024 sastāvdaļa
 Apstiprināts ar Kārsavas novada domes
 2012. gada 22. oktobra lēmumu (protokols Nr.12, 10.§)
 Izdoti saistošie noteikumi Nr.19
 "Kārsavas novada teritorijas plānojuma 2012. - 2024. gadam
 Teritorijas izmantošanas un apbūves noteikumi un Grafiskā daļa".
 Kārsavas novada domes
 priekšsēdētāja: Ināra Silicka
(paraksts)