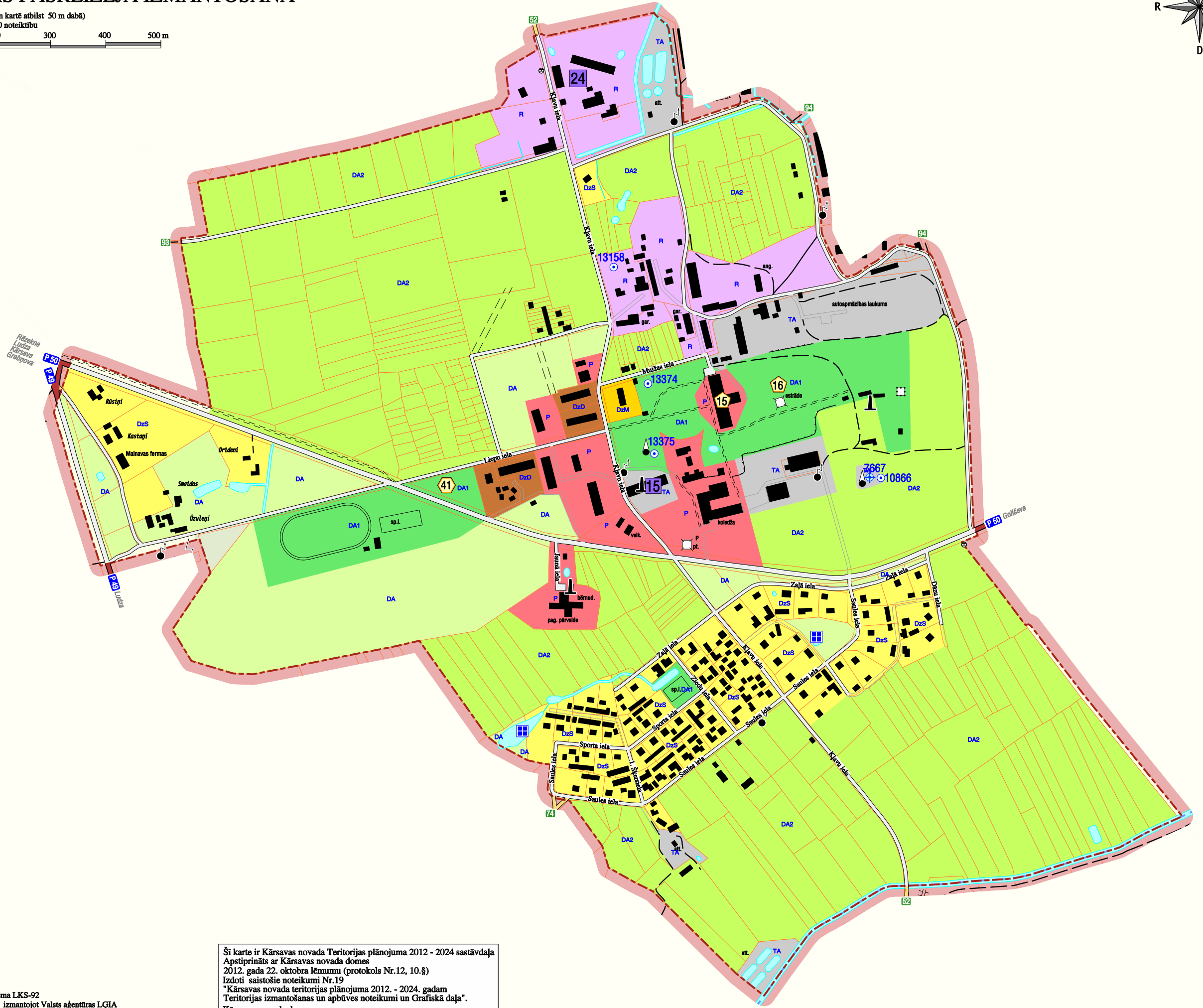

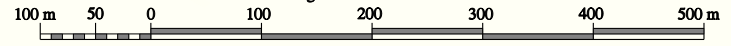


# KĀRSAVAS NOVADA MALNAVAS PAGASTA MALNAVAS CIEMA TERITORIJAS PAŠREIZĒJĀ IZMANTOŠANA

Mērogs 1:5 000 (1 cm kartē atbilst 50 m dabā)  
ar mēroga 1:10 000 noteiktību



**APZĪMĒJUMI**  
Funkcionālā zona  
Teritorijas, kur apbūve nav galvenais izmantošanas veids

- lauku zemes
- mežu teritorija
- ūdeņu teritorija
- DA dabas un apstādījumu teritorija dabas pamatnes teritorija
- DA1 dabas un apstādījumu teritorija labiekārtota dabas teritorija
- DA2 dabas un apstādījumu teritorija dārzi
- Apbūves teritorijas**
- DzS savrupmāju apbūves teritorija
- DzM mazstāvu dzīvojamās apbūves teritorija
- DzD daudzstāvu dzīvojamās apbūves teritorija
- P publiskās apbūves teritorija
- R rūpniecības apbūves teritorija
- TA tehniskās apbūves teritorija
- TR transporta infrastruktūras teritorija

- Robežas**
- ciema teritorijas robeža
  - zemes īpašumu robeža
  - valsts reģionālo autoceļu Nr. P 50
  - pašvaldības autoceļu Nr. 84
  - Kļavu iela
  - brauktuve
  - novada nozīmes kultūrvēsturiskais objekts
  - novada nozīmes piemīņas vieta
  - 15 piesārņotas un potenciāli piesārņotas vietas

Pārējie apzīmējumi atbilst kartes M1:10 000 apzīmējumiem



Latvijas koordinātu sistēma LKS-92  
Kartes pamatne attēlota, izmantojot Valsts aģentūras LGIA  
2008. - 2010. g. vienkāršoto topogrāfisko karšu M 1:10 000 lapas  
Zemes īpašumu robežas attēlotas pēc  
LR VZD Latgales reģionālās nodaļas 2012.g. kadastra datiem

Ši karte ir Kārsavas novada Teritorijas plānojuma 2012 - 2024 sastāvdaļa  
Aptiprināts ar Kārsavas novada domes  
2012. gada 22. oktobra lēmumu (protokols Nr.12, 10.§)  
Izdoti saistošie noteikumi Nr.19  
"Kārsavas novada teritorijas plānojuma 2012. - 2024. gadam  
Teritorijas izmantošanas un apbūves noteikumi un Grafiskā daļa".  
Kārsavas novada domes  
priekšsēdētāja: Ināra Silicka  
(paraksts)