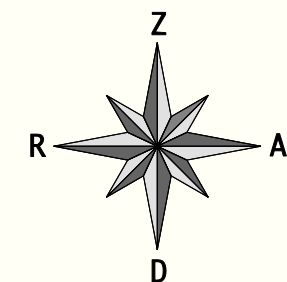
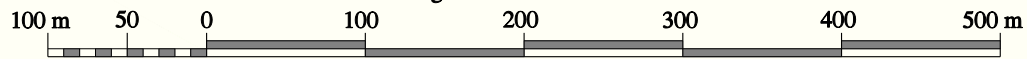


KĀRSAVAS NOVADA GOLIŠEVAS PAGASTA GOLIŠEVAS CIEMA TERITORIJAS PLĀNOTĀ (ATĻAUTĀ) IZMANTOŠANA

Mērogs 1:5 000 (1 cm kartē atbilst 50 m dabā)
ar mēroga 1:10 000 noteiktību



APZĪMĒJUMI

Funkcionālā zona

Teritorijas, kur apbūve nav galvenais izmantošanas veids

- lauku zemes
- mežu teritorija
- ūdeņu teritorija
- dabas un apstādījumu teritorija dabas pamatnes teritorija
- dabas un apstādījumu teritorija labiekārtota dabas teritorija
- dabas un apstādījumu teritorija dārzi
- dabas un apstādījumu teritorija kapsēta

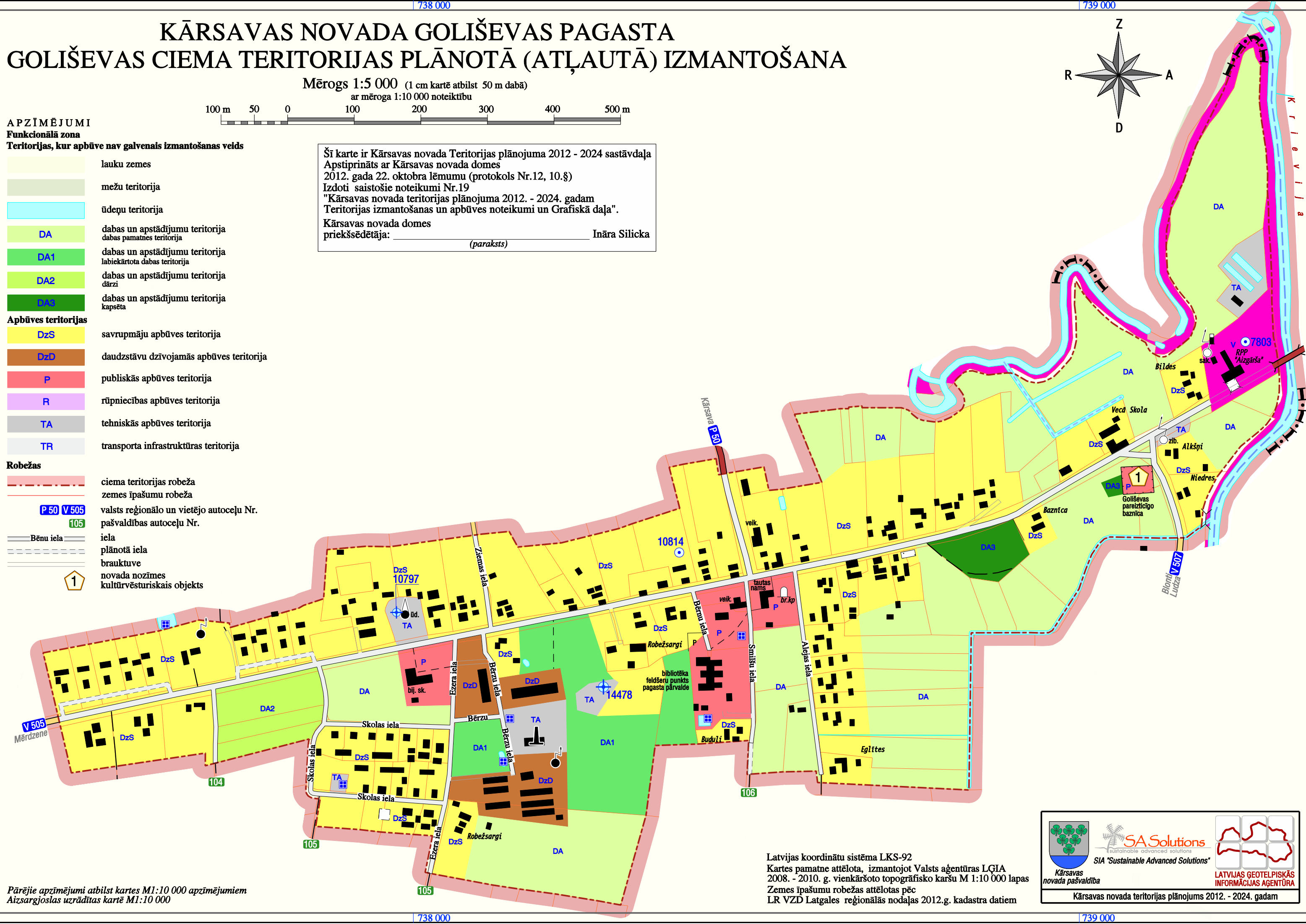
Apbūves teritorijas

- savrupmāju apbūves teritorija
- daudzstāvu dzīvojamās apbūves teritorija
- publiskās apbūves teritorija
- rūpniecības apbūves teritorija
- tehniskās apbūves teritorija
- transporta infrastruktūras teritorija

Robežas

- ciema teritorijas robeža
- zemes īpašumu robeža
- valsts reģionālo un vietējo autoceļu Nr. 105
- pašvaldības autoceļu Nr. 105
- Bēnu iela
- iela
- plānotā iela
- brauktuve
- novada nozīmes kultūrvēsturiskais objekts

Šī karte ir Kārsavas novada Teritorijas plānojuma 2012 - 2024 sastāvdaļa
Apstiprināts ar Kārsavas novada domes
2012. gada 22. oktobra lēmumu (protokols Nr.12, 10.§)
Izdoti saistošie noteikumi Nr.19
"Kārsavas novada teritorijas plānojuma 2012. - 2024. gadam
Teritorijas izmantošanas un apbūves noteikumi un Grafiskā daļa".
Kārsavas novada domes
priekšsēdētāja: _____ Ināra Silicka
(paraksts)



Pārējie apzīmējumi atbilst kartes M1:10 000 apzīmējumiem
Aizsargjoslas uzrādītas kartē M1:10 000

Latvijas koordinātu sistēma LKS-92
Kartes pamatne attēlota, izmantojot Valsts aģentūras LGIA
2008. - 2010. g. vienkāršoto topogrāfisko karšu M 1:10 000 lapas
Zemes īpašumu robežas attēlotas pēc
LR VZD Latgales reģionālās nodaļas 2012.g. kadastra datiem

Kārsavas novada pašvaldība

SA Solutions
sustainable advanced solutions
SIA "Sustainable Advanced Solutions"

LATVIJAS GEOTELPISKĀS
INFORMĀCIJAS AĢENTŪRA

Kārsavas novada teritorijas plānojums 2012. - 2024. gadam