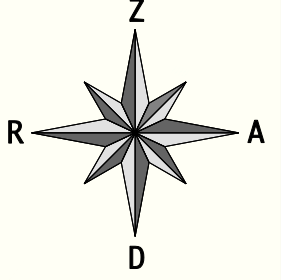
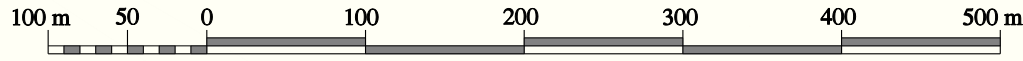
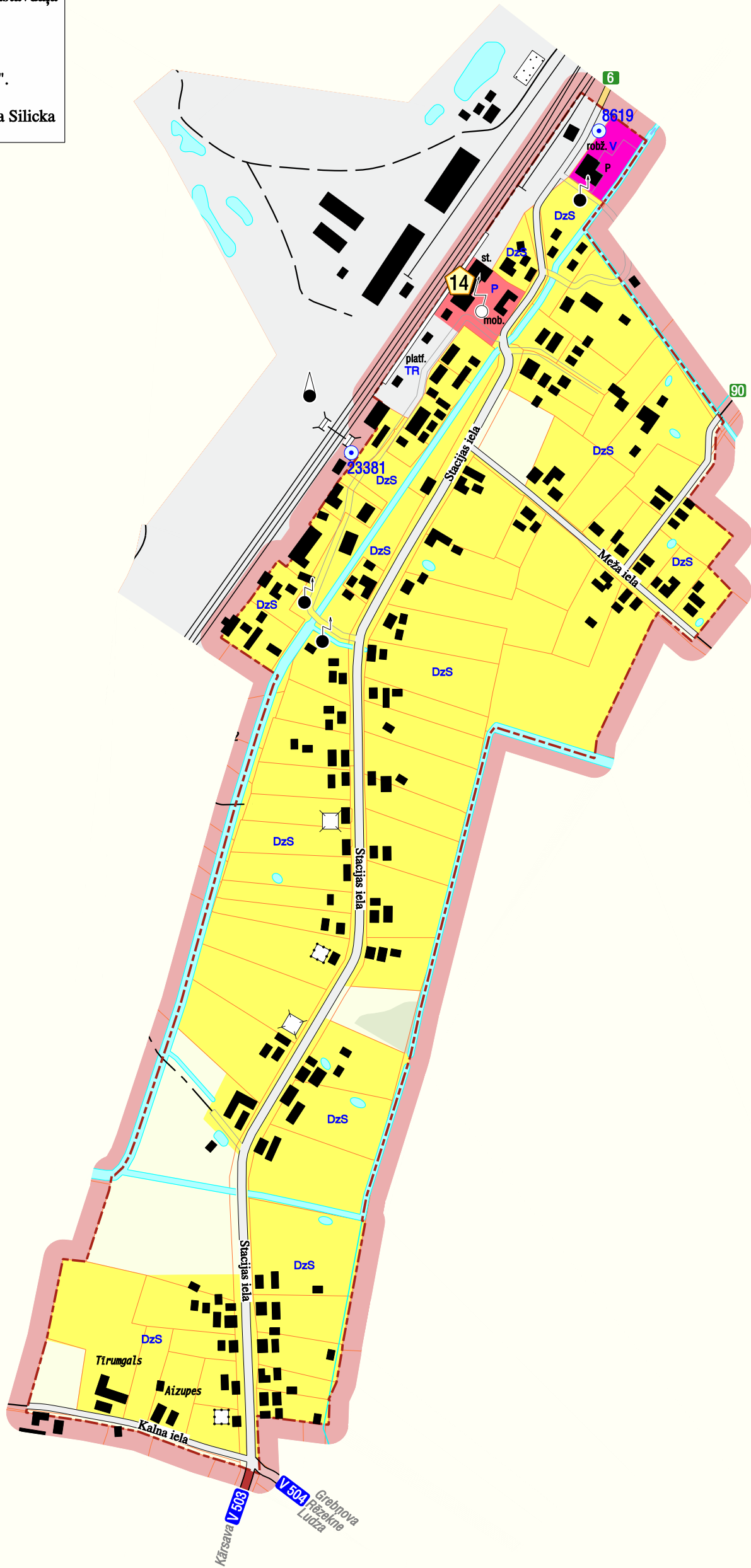


KĀRSAVAS NOVADA MALNAVAS PAGASTA BOZOVAS CIEMA TERITORIJAS PLĀNOTĀ (ATĻAUTĀ) IZMANTOŠANA

Mērogs 1:5 000 (1 cm kartē atbilst 50 m dabā)
ar mēroga 1:10 000 noteiktību



Šī karte ir Kārsavas novada Teritorijas plānojuma 2012 - 2024 sastāvdaļa
Apstiprināts ar Kārsavas novada domes
2012. gada 22. oktobra lēmumu (protokols Nr.12, 10.§)
Izdoti saistošie noteikumi Nr.19
"Kārsavas novada teritorijas plānojuma 2012. - 2024. gadam
Teritorijas izmantošanas un apbūves noteikumi un Grafiskā daļa".
Kārsavas novada domes
priekšsēdētāja: _____ Ināra Silicka
(paraksts)



APZĪMĒJUMI

Funkcionālā zona

Teritorijas, kur apbūve nav galvenais izmantošanas veids

- lauku zemes
- mežu teritorija
- ūdeņu teritorija

Apbūves teritorijas

- DzS savrupmāju apbūves teritorija
- P publiskās apbūves teritorija
- TR transporta infrastruktūras teritorija
- TI valsts aizsardzības teritorija

Robežas

- ciema teritorijas robeža
- zemes īpašumu robeža
- V 504 valsts vietējo autoceļu Nr.
- 6 pašvaldības autoceļu Nr.
- Meža iela iela
- brauktuve
- 16 novada nozīmes kultūrvēsturiskais objekts

Pārējie apzīmējumi atbilst kartes M1:10 000 apzīmējumiem
Aizsargjoslas uzrādītas kartē M1:10 000

Latvijas koordinātu sistēma LKS-92
Kartes pamatne attēlota, izmantojot Valsts aģentūras LĢIA
2008. - 2010. g. vienkāršoto topogrāfisko karšu M 1:10 000 lapas
Zemes īpašumu robežas attēlotas pēc
LR VZD Latgales reģionālās nodaļas 2012.g. kadastra datiem

Kārsavas
novada pašvaldība

SA Solutions
SIA "Sustainable Advanced Solutions"

LATVIJAS GEOTELPISKĀS
INFORMĀCIJAS AĢENTŪRA

Kārsavas novada teritorijas plānojums 2012. - 2024. gadam